

A voir :

En chemin...

Porches de styles différents
Aire de jeux
Sentier d'interprétation le long du canal
 ➔ Panneaux d'informations
Vue panoramique sur toute la vallée

Dans le village...

Eglise Saint Thimothée du XII^{ème} siècle,
Médiathèque,
Terrain de foot à proximité du canal,
Viticulteurs et Maisons de Champagne
 ➔ Visites de caves et dégustations,
Hôtels, restaurants
2 circuits VTT
Discothèque
Zone commerciale
Route Touristique du Champagne

Revenir à l'occasion de ...

- ... Marché aux fleurs
- ... Brocante le jour de la fête des mères
- ... Musiques en Champagne

Histoire du village...


... Autrefois, Dizy avait pour principale activité la briqueterie. Le canal avait toute son importance à ce moment là, car il permettait le transit de la marchandise et des matières premières.

Dans le village, il est encore possible de distinguer les briques marquées des lettres « DZ ». Celles-ci ont été fabriquées au village. Les traces de ce passé se retrouvent à Epernay sur la maison Moët et Chandon, et à Paris à l'hôpital BEAUJON.

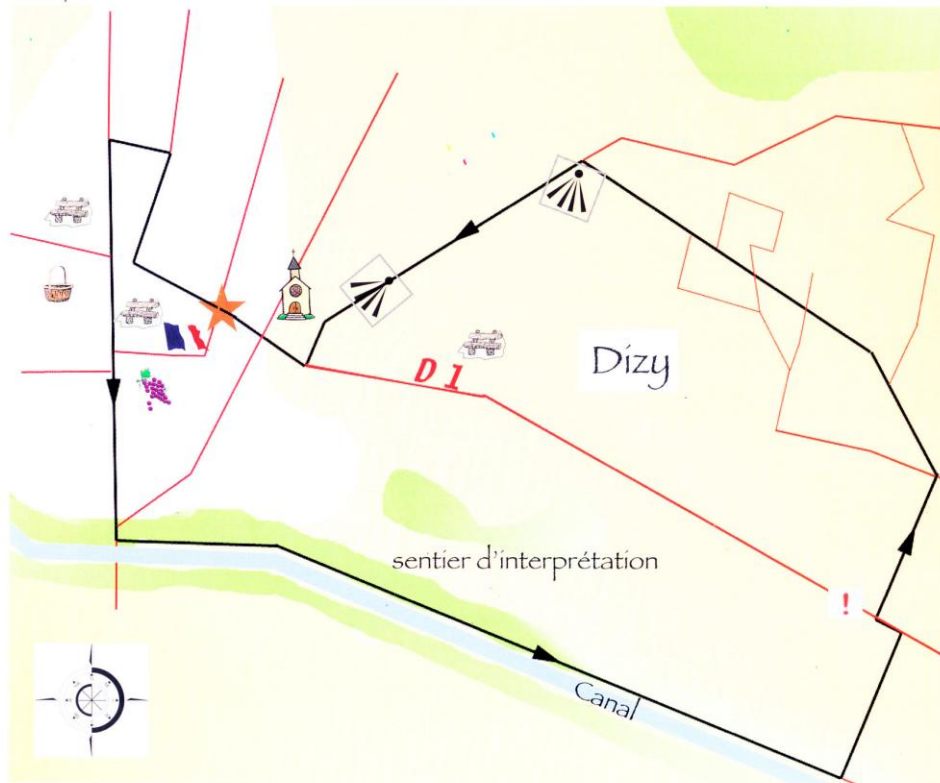
Balade de Lucie

DIZY

(75m d'altitude)



Carte IGN série Bleue N° 2713 E
Office de Tourisme d'Hautvillers, Champagne,
Grande Vallée de la Marne



Echelle : 1 cm = 120 m


Légende : Balisage

! Difficulté : traverse de la départementale 1

-  Point de départ : Parking face à la Mairie
-  Point de vue
-  Eglise du XII^{ème} siècle
-  Aire de repos
-  Mairie
-  Commerces
-  Viticulteurs - Maisons de Champagne

 Itinéraire de promenade

 Axes principaux

 Axes secondaires ou chemin de terre

 Le Vignoble

 La forêt

 Le village

 Les cultures